

map 1

next > 6,28km 3,90mi

- 1 • START • START
- 2 • ŽELEZNIŠKA POSTAJA KRANJ • Železniška postaja Kranj je ena izmed železniških postaj na železniški progi Ljubljana - Jesenice, ki oskrbuje bližnje mesto Kranj. Postaja je bila zgrajena leta 1870 po tipskem načrtu za Rudolfovo železnico in kasneje večkrat razširjena. Zdaj ima status kulturnega spomenika lokalnega pomena.

map 2

- 1 • REKA SAVA • Sava je reka v Srednji in Jugovzhodni Evropi, desni pritok Donave, najdaljša reka v Sloveniji, po količini vode največji pritok Donave in drugi največji pritok po velikosti porečja. Marsikdaj se navaja kot severna meja Balkanskega polotoka.
- 2 • STOLP ŠKROLOVEC • Bivši obrambni stolp, del mestnega obzidja, ki je imel vlogo mestne ograde, je po obnovi leta 2011 zaživel kot kulturno prizorišče, peterokraki stolp nosi ime Stolp intermedijske umetnosti in fotografije.
- 3 • LAYERJEVA HIŠA • V bližini Khristeina je v nadstropni hiši iz 18. stoletja (Tomšičeva 32) deloval eden najplodovitejših slovenskih slikarjev na prehodu iz 18. v 19. stoletje Leopold Layer (1752–1828).
- 4 • GRAD KHISLSTEIN • Stavba, nepogrešljivi del mestne silhuete na robu konglomeratnega pomola in zraščena z mestnim obzidjem, odseva večstoletni gradbeni razvoj. V temeljih skriva ostetje zgodnjega in poznoantičnega obzidja ter obrambnih naprav iz petlega do šestlega stoletja.
- 5 • Roženvska cerkev • Na vrhu Mohorjevega klanca stoji podružnična cerkev iz prvega desetletja 16. stoletja, posvečena Materi božji roženvski. V času protestantizma je služila kot protestantsko sveetišče.
- 6 • Pirčeva barvama • V tem delu Kranja, ki so mu včasih rekli Savsko predmestje, je delovala od srede 18. stoletja do začetka 20. stoletja Pirčeva barvama, ki si jo danes lahko ogledamo v družinskem muzeju na številki 11 (Vodopivčeva ulica).
- 7 • PUNBERT S STOLPOMA IN CERKVUO • Nekako na robu glavnih prometnih tokov v mestu ostaja predel Pungerta na konicu pomola (Trubarjev trg). Že ime izdaja (iz nemškega Baumgarten – 'sadovnjak'), da so bili tu predvsem vrtovi meščanov, ki so bili morda tudi zatočišče okoličanom ob požarih ali v nevarnih časih.
- 8 • Plečnikove arkade in vodnjak • Arhitekt Jože Plečnik si je na tem mestu zamislil monumentalen vhod v mesto. Strm klanec je spremenil v stopnišče, nekdanji vodnjak (šterno) pa je nadomestil z obeliskom, vrh katerega se iz bronastega petelina pretaka voda v kamnite, terasaste postavljene posode. Motiv je nova interpretacija stopnišča Rajskega vrta na Hradčanih v Pragi.
- 9 • CERKEV SVETEGA KANCIJANA IN TOVARIŠEV • Triladijska cerkev t. i. dvoranskega tipa iz začetka 15. stoletja je najpomembnejša zgradba v mestni veduti in eden najpomembnejših spomenkov gotskega stavbarstva na Slovenskem ter vzor številnim poznejšim cerkvam (Radovljica, Škofja Loka, Kamnik, Šentupert na Dolenjskem).
- 10 • PREŠERNOVO GLEDALIŠČE • Decembra 1952 so na podstavek pred gledališkimi pročeljem postavili velik figuralni bronasti spomenik Franceta Prešerna, ki sta ga med letoma 1950 in 1952 izdelala kiparja Franček Smerdu in Peter Loboda. Ker je bil spomenik zaradi svoje velikosti kmalu deležen kritik, so prostor med njim in gledališčem kmalu zasadili z drevmi, da bi tako optično zmanjšali velikost spomenika.

- 11 • MESTNA HIŠA • Današnja oblika je dobila z združitvijo dveh stavb, starejše vogalne (stolp z uro in klasiistična stebriščna lopa) in mlajše na Glavnem trgu, kjer je danes vhod. Najbolj zanimiv del vogalne stavbe je poznogotska stebriščna dvorana iz prve polovice 16. stoletja, kamor se zdaj vstopa skozi vežo in nekdanjo črno kuhinjo.
- 12 • GLAVNI TRG • Mestno jedro tvorijo Glavni trg in Prešernova ulica, ki se povezujeta z dvema vzporednima ulicama.
- 13 • PAVŠLARJEVA HIŠA • Stara meščanska hiša, nastala verjetno že kmalu po letu 1550 s povezovanjem dveh ali celo treh starejših stavb s slikovitim arkadnim hodnikom, leži na osrednjem mestu na Glavnem trgu (nasproti mestne hiše) in tudi z lego izpričuje imenitnost svojih nekdanjih lastnikov in današnje rabe (galerija Prešernovih nagrajenecv).
- 14 • MITNIČARSKA HIŠA • Ena najpomembnejših stavb v Kranju je mitničarska hiša iz leta 1527. Stavba predstavlja zgodnjo obliko mestnih hiš z nadstropnim pomolom, kakršne se v naših krajih pojavljajo v prvi polovici 16. stoletja.

map 3

- 1 • KANJON REKE KOKRE • Kanjon reke Kokre se nahaja v mestu Kranj na Gorenjskem. Staro mestno jedro Kranj s kanjonom reke Kokre je bilo zavarovano z odlokom leta 1983 kot naravna znamenitost. Dolžina kanjona je okoli 1,5 km, globok je do 30 m, skozenj pa je speljana sprehajalna učna pot.
- 2 • MAISTROV TRG • Na Maistrovem trgu so nekoč stale glavna mestna vrata.
- 3 • PREŠERNOV SPOMINSKI MUZEJ • Ko je tu bival dr. France Prešeren (1846–1849), je bila hiša lasti trgovca in pivovarja Franca Mayrja. Hiša je bila v muzej preurejena leta 1964 po načrtih arhitekta Tonea Bitenca. Na pročelju je spominška plošča, odkrita ob stoli obehnici pesnikovega rojstva.
- 4 • SEKVOJA • Ob Gimnaziji v Kranju stoji sekvoja, ki je drevesna naravna znamenitost. V višino meri sedemindvajset metrov.
- 5 • SLOVENSKI TRG • Nekdanji park Zvezda je bil po drugi svetovni vojni močno predelan in preimenovan v Trg revolucije. Arhitekt Tepina ga je preoblikoval v odprt prostor z razporejenimi plastikami kiparja Lojzeta Dolinarja. Ob osamosvojitvi so sredi trga posadili slovensko lipo, trg pa preimenovali v Slovenski trg. Leta 2007 je bil na severni rob po načrtih kiparja Staneta Kolmana postavljen relief Kranja, ki je namenjen obiskovalcem mesta, z njim pa si lahko pomagajo tudi slepi in slabovidni.
- 6 • PREŠERNOV GAJ • Pokopavanje ob farni cerkvi v središču mesta je bilo opuščeno leta 1798 in preneseno na novo pokopališče zunaj mestnega obzidja. V letih pred drugo svetovno vojno so prenehali pokopavati tudi na tem pokopališču, leta 1951 pa so ga preuredili v spominski park po načrtih arhitekta Marjana Šorija in Ruske Ogorevc. Najpomembnejši spomeniki v parku so nagrobnik pesnika dr. Franceta Prešerna iz leta 1852 (delo Ignacija Tomana ml.), nagrobnik pesnika Simona Jenka (1873, delo Janeza Vurnika), ...

map 5

- 1 • INTEREUROPA • Intereruropa, globalni logistični servis, delniška družba filiala Ljubljana, izpostava Kranj. Tekst, ki smo ga dodali k slikarni, smo črpali iz spletne strani: <http://www.naj-turizem.si/kranj-znamenitosti/kulturne-znamenitosti-kranj>. Slike so last avtorjev projekta.
- 2 • FINISH • FINISH



1 **2**
ŽELEZNIŠKA POSTAJA KRANJ • ŽELEZNIŠKA POSTAJA KRANJ JE ENA IZMED ŽELEZNIŠKIH POSTAJ NA ŽELEZNIŠKI PROGLI LUBLJANA - JESENICE, KI OSKRBUJE BLIŽNJE MESTO KRANJ. POSTAJA JE BILA ZGRAJENA LETA 1870 PO TIPSKEM NAČRTU ZA RUDOLFOVO ŽELEZNICO IN KASNEJE VEKRAJ RAZŠIRJENA. ZDAJ IMA STATUS KULTURNEGA SPOMNIKALOKALNEGA POMENA.



1 **2**
REKA SAVA • SAVA JE REKA V SREDNI IN JUGOZHODNI EVROPI, DESNI PRITOK DONAVE, NADJALUŠA REKA V SLOVENIJI. PO KOLČINI VODE NAJVEČJI PRITOK DONAVE IN DRUGI NAVJEČJI PRITOK PO VELIKOSTI POREČJA MARIŠKAJ SE NAVAJA KOT SEVERNA MEJA BALKANSKEGA POLOTOKA.



2 **2**
STOLP ŠKRLAVEC • BIVIŠI OBRAMBNI STOLP DEL MESTNEGA OBLASTI, KI JE IMEL VIŠOGE MESTNE OROŽARNE, JE PO OBNOVI LETA 2011 ZAJZEL KOT KULTURNO PETEROKRAKI STOLP NOSI IME STOLP INTERMEDJUSKE UMETNOSTI IN



2 **3**
LAYERJEVA HIŠA • V BLIŽINI KHISISTEINA JE V NADSTROPNI HIŠI IZ 18. STOLETJA (TOMIŠČEVA 32) DELOVAL EDEN NAJPLODOVITEJŠIH SLOVENSkih SILKARJEV NA PREHODU IZ 18. V 19. STOLETJE LEOPOLD LAYER (1752-1828).



2 **4**
GRAD KHISLSTEIN • STAVBA, NEPOGREŠLJIVI DEL MESTNE SILHUETE NA ROBU KONIGOMERATNEGA POMOLAJN ZRAŠČENA Z MESTNIM OBLIŽNEM, ODSEVA VEČSTOLETNI GRADBENI RAZVOJ V TEMELJIH SKRIVA OSTENJE ZGODNEGA IN POZNOANTIQNEGA OBLIŽJA TER OBRAMBNIH NAPRAV IZ PETEGA DO ŠESTEGA STOLETJA.



2 **5**
Rožanvska cerkev • NA VRHU MOHORJEVEGA KLANČA STOLJI PODRIZIČNA CERKEV IZ PRVEGA DESETLETJA 16. STOLETJA. POSVEČENA MATERI BOZJI ROŽENVENSKI. V ČASU PROTESTANTIZMA JE SLUŽILA KOT PROTESTANTSKO SVETIŠČE.



2 **6**
Prčeva barvama • V TEM DELU KRANJA, KI SO MU VČASIH REKLI SVAJSKO PREDMESTJE, JE DELOVALA OD SREDE 18. STOLETJA DO ZAČETA BARVARNA, KI SI JO DANES LAHKO OGLEDAMO V DRUŽINSKEM MUZEJU NA STEVILKI 11 (VODOPIVČEVA ULICA).



2 **7**
PUNGERT S STOLPOMA IN CERKVIJO • NEKAKO NA ROBU GLAVNIH PROMETNIH TOKOV V MESTU OSTAJA PREDDEL PUNGERTA NA KONCI POMOLA (TRUBARJEV TRGI, ŽE IME IZDAJA IZ NEMŠKEGA BAUMGARTEN - SADOVNAK), DASO BIL TU PREVSEM VRTOVI MESAČNOV, KI SO BIL MORDA TUDI ZATOČIŠČE OKOLIČANOM OB POZARH ALI V NEVARNIH ČASIH.



2 **8**
Plečnikove arkade in vodnjak • ARHITEKT JOŽE PLEČNIK SI JE NA TEM MESTU ZAMISLIL MONUMENTALNEN VHOD V MESTO STRM KLANEC JE SPREMENIL V STOPNIŠČE, NEKDANJI VODNAK (ŠTERNO) PA JE NADOMESTIL Z OBELSKOM. VRH KATEREGA SE IZ

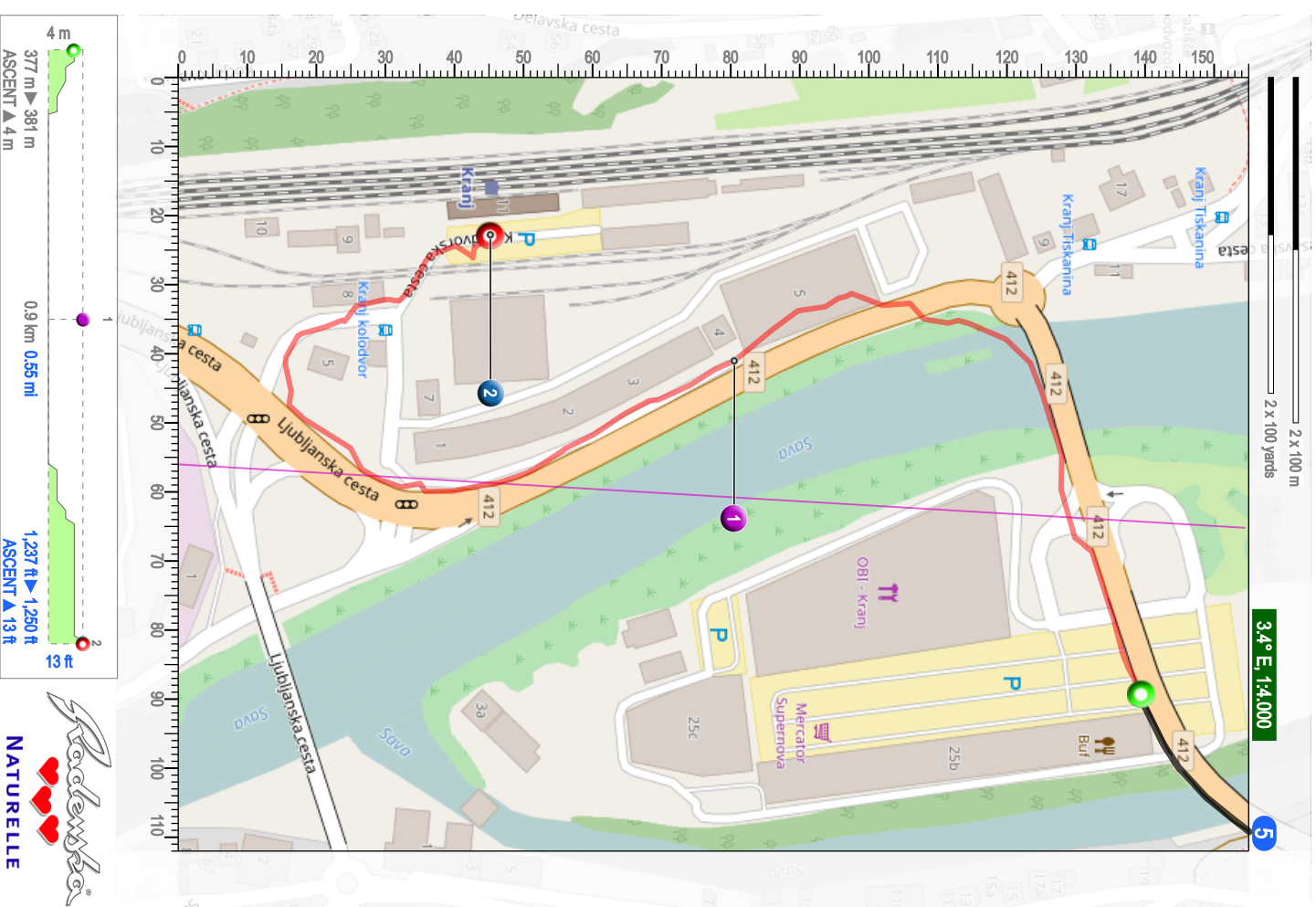
BRONASTEGA PETELINA PRETAKA VODA V KAMINTE. TERASASTO POSTAVLJENE POSODE. MOTIV JE NOVA INTERPRETACIJA STOPNIŠČA RAJSKEGA VRTA NA HRADČANIH V PRAGI.

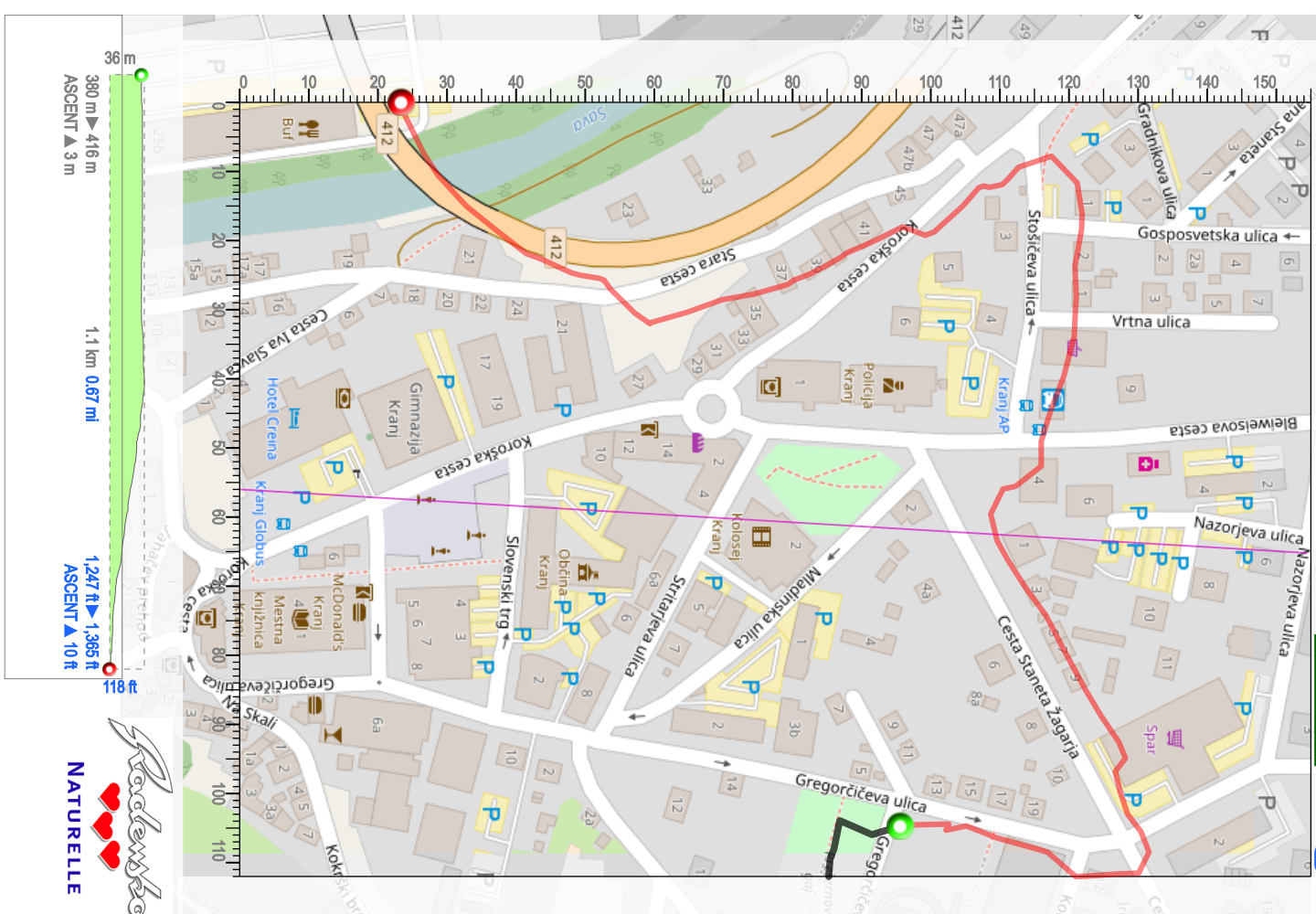


2 **9**
CERKEV SVETEGA KANCIJANINA IN TOVARIŠEV • TRILADJSKA CERKEV T. I. DVORANSKEGA TIPA IZ ZAČETA 15. STOLETJA JE NAJPOMEMBNEJŠA ZGRADBA V MESTNI VEDUTI IN EDEN NAJPOMEMBNEJŠIH SPOMNENIKOV GOTSKEGA STAVBARSTVA NA SLOVENSLEM TER VZOR STEVILNIM POZNEJŠIM CERKVAJ (RADOVLJIČA, ŠKOFJALOKA, KAMNIK, ŠENTRUPERT NA DOLENJSKEM).



2 **10**
PREŠERNOVO GLEDALIŠČE • DECEMBRA 1962 SO NA PODSTAVEK PRED GLEDALIŠKIM PROČELJEM POSTAVILI VELIK FIGURAJNI BRONASTI SPOMNENIK FRANČETA PREŠERNA, KI STA GA MED LETOMA 1950 IN 1962 IZDELALA KIPARJA FRANČIŠEK SMERDU IN PETER LOBODA. KER JE BIL SPOMNENIK ZARADI SVOLJE VELIKOSTI KMALU DELEZEN KRITIK, SO PROSTOR MED NJIM IN GLEDALIŠCEM KMALU ZASADIL Z DREVJEM, DA BI TAKO OPTIČNO





380 m → 416 m
ASCENT ▲ 3 m

1.1 km 0.67 mi

1,247 ft → 1,365 ft
ASCENT ▲ 10 ft

ZMANJŠALI VELIKOST SPOMENIKA.



2

MESTNA HIŠA • DANAŠNJO OBLIKO JE DOBILA Z ZDRUŽITVJO DVH STAVB. STAREJŠE VOGALNE (STOLP Z URO IN KLASICISTIČNA STEBRIŠČNA LOPA) IN MLAJŠE NA GLAVNEM TRGU, KJER JE DANES VHOD. NAJBOLJ ZANIMIV DEL VOGALNE STAVBE JE POZNOGOTSKA STEBRIŠČNA DVORANA IZ PRVE POLOVICE 16. STOLETJA, KAMOR SE ZDAJ VSTOPA SKOZI VEŽO IN NEKDANJO ČRNO KUHINJO.

LASTNIKOV IN DANAŠNJE RABE (GALERIJA PREŠERNOVIH MAGRALENCEV).



2

MITNIČARSKA HIŠA • ENA NAJPOMEMBNEJŠIH STAVB V KRANJU JE MITNIČARSKA HIŠA IZ LETA 1527. STAVBA PREDSTAVLJA ZGODNO OBLIKO MESTNIH HIŠ Z NADSTROPNI POMOLOM, KAKRŠNE SE POJAVLJAJO V PRVI POLOVICI 16. STOLETJA.



2

GLAVNI TRG • MESTNO JEDRO TVORIJU GLAVNI TRG IN PREŠERNOVA ULICA, KI SE POVEZUJETA Z DVEMA VZPorednIMA ULICAMA.



2

PAVŠLARJEVA HIŠA • STARA MEŠČANSKA HIŠA, NASTALA VERJETNO ŽE KMALU PO LETU 1550 S POVEZOVANJEM DVH ALI CELO TRESH SLIKOVITIM ARKADNIM HODNIKOM. LEZI NA OSREDNEM MESTU NA GLAVNEM TRGU (NASPROT MESTNE HIŠE) IN TUDI ZLEGO IZPRICUJE IMENTNOST SVOJIH NEKDANJIH

PREŠERNOV SPOMINSKI MUZEJ • KO JE TU BIVAL DR. FRANCE PREŠEREN (1846–1849), JE BILA HIŠA LASTI TRGOVCA IN PIVOVARJA FRANCA MAVRJA. HIŠA JE BILA V MUZEJU PREUREJENA LETA 1964 PO NAČRTIH ARHITEKTA TONETA BITENCA. NA PROČELJU JE SPOMINSKA PLOŠČA, ODKRITA OB STOTI OBLETNICI PESNIKOVEGA ROJSTVA.



3

SEKVOJA • OB GIMNAZIJU SEKVOJA, KI JE V KRANJU STOJI DREVENA NARAVNA ZNAMENITOST. V VISINO MERI SEDEMDVAJSET METROV.



3

KANJON REKE KOKRE • KANJON REKE KOKRE SE NAHAJA V MESTU KRANJU NA GORENJSKEM. STARO MESTNO JEDRO KRANJU S KANJONOM REKE KOKRE JE BILO ZAVAROVANO Z ODLOKOM LETA 1983 KOT NARAVNA ZNAMENITOST. DOLŽINA KANJONA JE OKOLI 1,5 KM, GLOBOK JE DO 30 M, SKOZENJ PA JE SPELJANA SPREHAJALNA UČNA POT.



3



3

SLOVENSKI TRG • NEKDANJI PARK ZVEZDA JE BIL PO DRUGI SVETOVNI VOJNI MOČNO PREDELAN IN PREIMENOVAN V TRG REVOLUCIJE. ARHITEKT TEPINA GA JE PREOBLIKOVAL V ODPRT PROSTOR Z RAZPOREJENIMI PLASTIKAMI KIPARJA LOJZETA DOLJANARJA. OB OSAMOSVOJITVI SO SREDI TRGA POSADILI SLOVENSKO LIPC. TRG PA PREIMENOVALI V SLOVENSKI TRG. LETA 2007 JE BIL NA SEVERNI ROB PO NAČRTIH KIPARJA STANEVA

KOLMANA POSTAVLJEN RELIEF KRANJA, KI JE NAMENJEN OBISKOVALCEM MESTA, Z NJIM PA SI LAHKO POMAGAJO TUDI SLEPI IN SLABOVIDI.



3

PREŠERNOV GAJ • POKOPAVANJE OB FARNI CERKVI V SREDIŠČU MESTA JE BIL OPUŠČENO LETA 1798 IN PREENESENO NA NOVO POKOPALIŠČE ZUNAJ MESTNEGA OBZIDA. V LETIH PRED DRUGO SVETOVNO VOJNO SO PREENEHALI POKOPAVATI TUDI NA TEM POKOPALIŠČU. LETA 1951 PA SO GA PREUREDILI V SPOMINSKI PARK PO NAČRTIH ARHITEKTA MARJANA ŠORLIJA IN RUŠKE OGOREVC. NAJPOMEMBNEŠI SPOMENIKI V PARKU SO NAGROBNIK PESNIKA DR. FRANCETA PREŠERNA IZ LETA 1882 (DELO IGNAČIJA TOMANA ML.), NAGROBNIK PESNIKA SIMONA JENKA (1873, DELO JANEZA VURNIKA),



5

INTEREUROPA • INTEREUROPA, GLOBALNI LOGISTIČNI SERVIS. DELNIŠKA DRUŽBA FILALA LJUBLJANA, IZPOSTAVA

KRANJSKI TURISTIČNI SPOMINKI

(Trgovina s turističnimi spominki Zavoda za turizem in kulturo Kranj, Glavni trg 2)



Replike nakita



Stenske slike



Razglednice



Keramični, magnetni spominki



Leseni, papirnati spominki



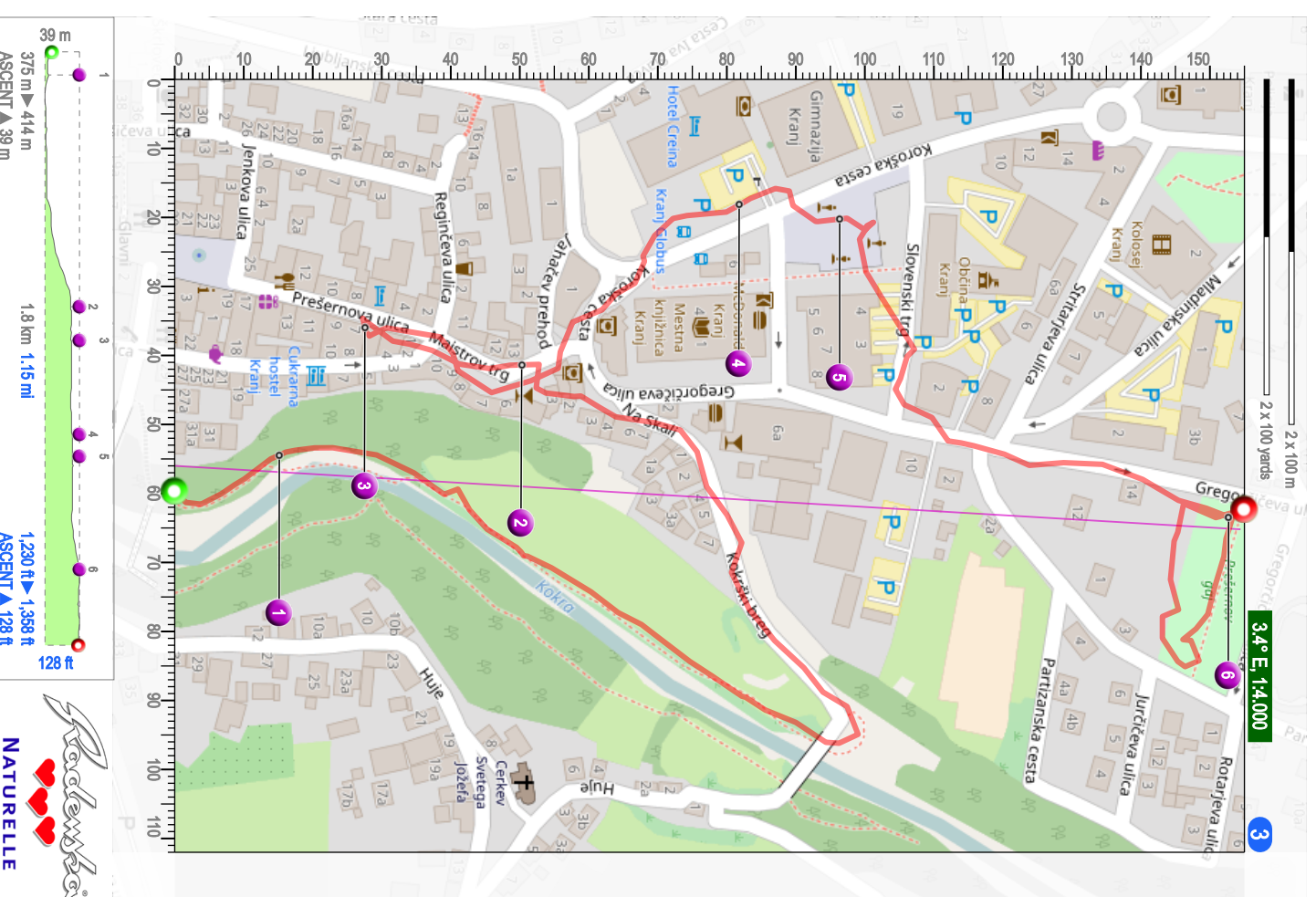
Likerji



Tekstilni izdelki - majice



Glineni izdelki





LIKERJI HAHN SPIRITUS

(Gorenjesavska cesta 15, Kranj, <http://www.hahn.si>)



Hahn, Borovničev liker, 1 l



Hahn, Figov liker, 1 l



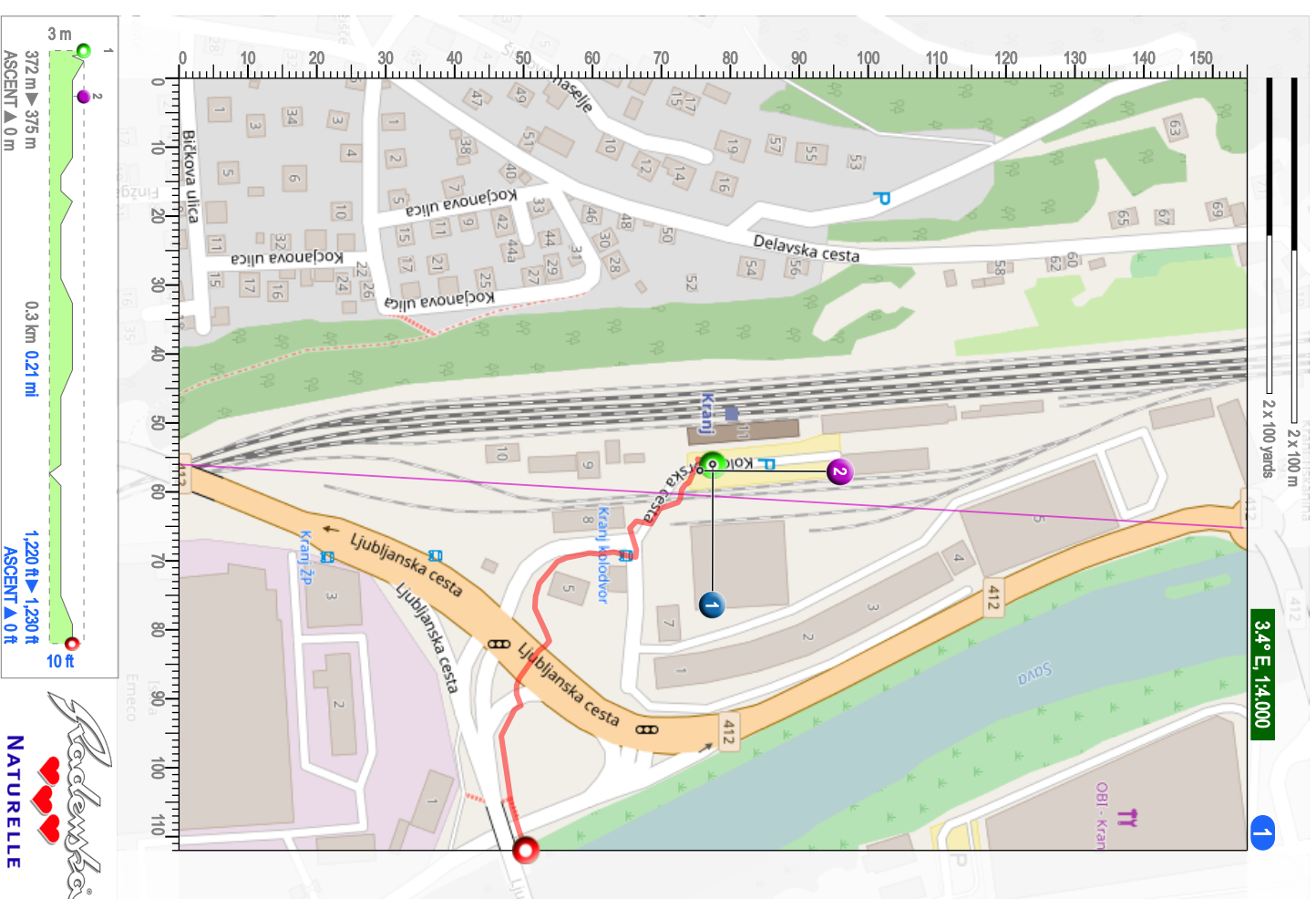
Hahn, ChiliMed liker, 1 l



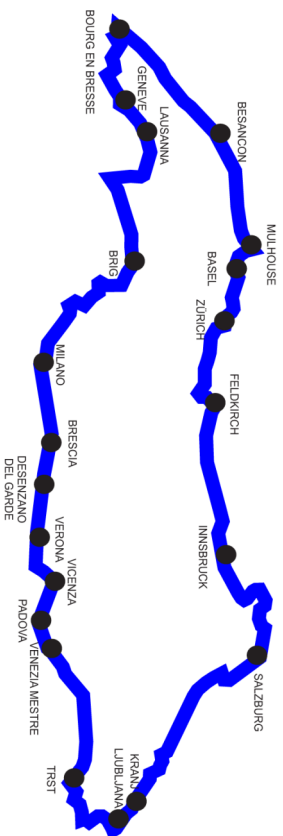
Hahn, Medeni liker, 1 l

ČOKOLADA GORENJKJA, ŽITO

(Polna vsega dobrega)



Z VLAKOM OKOLI ALP



POHOD PO KRANJU, MAREC 2017

V marcu 2017 smo se odpravili na pohod po Kranju s pomočjo GPS sledi, ki smo jo ustvarili z namenom, da bi si ogledali nekatere turistične znamenitosti, začutili gospodarski, kulturni, arhitekturni, umetniški, prometni utrip mesta. V zraku je bilo že možno čuti pomlad, kajti na koledarju je bil 2. 3. 2017. Tega dne je Kranj osvetlevalo „stramežljivo“ sonce. V ozadiju so kulise tvorile zasnežene Karavanke in Karniško-Savinjske Alpe. Iz železniške postaje se je bilo potrebno povzpeti na konglomeratni pomol, na katerem se razprostira stari del Kranja. Šli smo mimo vsaj 2 obrambnih stolpov, dvorca, 3 cerkva, nekaj meščanskih hiš, dokler se nismo spustili v kanjon reke Kokre. Od spodaj smo lahko opazovali stari del Kranja in konglomeratne stene, ki so se raprostrirale nad nami. Ko smo se zopet povzpeli v mesto, smo obiskali hišo, kjer je živel v svojem zadnjem življenjskem obdobju največji slovenski pesnik France Prešeren. Dober kilometer naprej smo obiskali zadnje počivališče prej omenjenega pesnika. Od tu pa smo se odpravili nazaj na železniško postajo.

KRANJSKI KOLAČEK, MERCATOR (Piškoti iz naše slaščičarne)



Vaniljevi rogljčki z maslom



Medenjaki



Koruzni zlatniki



Pirini lincerci

Z vlakom okoli Alp

14. mednarodni festival „Več znanja za več turizma“

AVTORJI: Projektna skupina: Z vlakom okoli Alp,
Srednja ekonomska, storitvena in gradbena šola,
ŠC Kranj, januar 2017

ZAKAJ Z VLAKOM OKOLI ALP?

Bi želeli potovati po krajih, ki obkrožajo Alpe?


Radi potujete z vlakom?

Vas zanimajo turistične znamenitosti, zgodovina, geografske značilnosti ... mest ob železniški progi?

Bi želeli s pomočjo pametnega telefona, na katerem imate naloženo aplikacije Viewranger, obiskati ta mesta in se po njih sprehajali kot domačini?

Bi želeli posedeti v teh mestih in opazovati njihov utrip ...?

Z VLAKOM OKOLI ALP



KRANJ
(SLOVENIJA)

<http://lebinca.com/alpe>

