

map 1

- 1 • **START • START**
- 2 • **Centralno pokopališče Žale** • Centralno pokopališče Žale je največje pokopališče v Ljubljani in Sloveniji. Spada pod četrto skupnost Bežigrad) in v Mestno občino Ljubljani. Deluje v sklopu podjetja Žale Javno podjetje, ki je 2006 stavilo 100 let. ☀

map 2

- 1 • **Železniška postaja Ljubljana** • Železniška postaja Ljubljana je ena izmed železniških postaj v Sloveniji, ki oskrbuje mesto Ljubljana. Postaja predstavlja najpomembnejše železniško križišče v državi. Stoji na Trgu Osvobodilne fronte, ob severnem robu starega mestnega jedra. Na ploščadi pred njo je glavna avtobusna postaja. ☀
- 2 • **Trg Osvobodilne fronte** • Trg Osvobodilne fronte (tudi Trg OF) je eden izmed najdaljših trgov v Ljubljani; poimenovan je po Osvobodilni fronti. ☀
- 3 • **Prešernov trg** • Prešernov trg je eden izmed križiščnih trgov v Ljubljani. Poimenovan je po slovenskem pesniku Francetu Prešernu. Nahaja se nad levim bregom Ljubljanice ob Tromostovju, nasproti srednjeveškega mestnega jedra. ☀
- 4 • **Mestna hiša** • Mestna hiša v Ljubljani je bila zgrajena v poznem 15. stoletju (1484). Stavbenik je bil Peter Bezlaj. Baročno podoba, kakršna je sedaj, je dobila med 1717 in 1719. Takrat jo je dozidal in uredil stavbenik Gagor Maček starejši. ☀
- 5 • **Mestni trg** • Mestni trg je eden izmed trgov v Ljubljani. Mestni, Stari in Gornji trg predstavljajo staro mestno jedro. ☀

map 3

- 1 • **Botanični vrt Univerze v Ljubljani** • Botanični vrt Univerze v Ljubljani, ustanovljen leta 1810 (s prvotnim imenom Vrt domovinske flore) je najstarejša kulturna, znanstvena in izobraževalna ustanova z neprekinjenim delovanjem v Sloveniji. ☀
- 2 • **Ljubljanski grad** • Ljubljanski grad je ljubljanska srednjeveška arhitekturna znamenitost, ki stoji na Grajskem griču. ☀
- 3 • **Čevljarški most** • Čevljarški most je eden izmed ljubljanskih mostov, ki prečkajo reko Ljubljanico in sicer na mestu, kjer se reka najbolj približa Grajskemu griču in je tudi najnižja struga. ☀
- 4 • **Kongresni trg** • Kongresni trg je eden izmed osrednjih trgov v Ljubljani. Na zahodni strani trg omejuje Slovenska cesta, na severni pa podaljšek Šubičeve ulice. Ob Kongresnem trgu se razprostira park Zvezda. ☀
- 5 • **Predsedniška palača Ljubljana** • Predsedniška palača ali Vladna palača je sedež Urada predsednika Republike Slovenije in Generalnega sekretariata Vlade Republike Slovenije. ☀

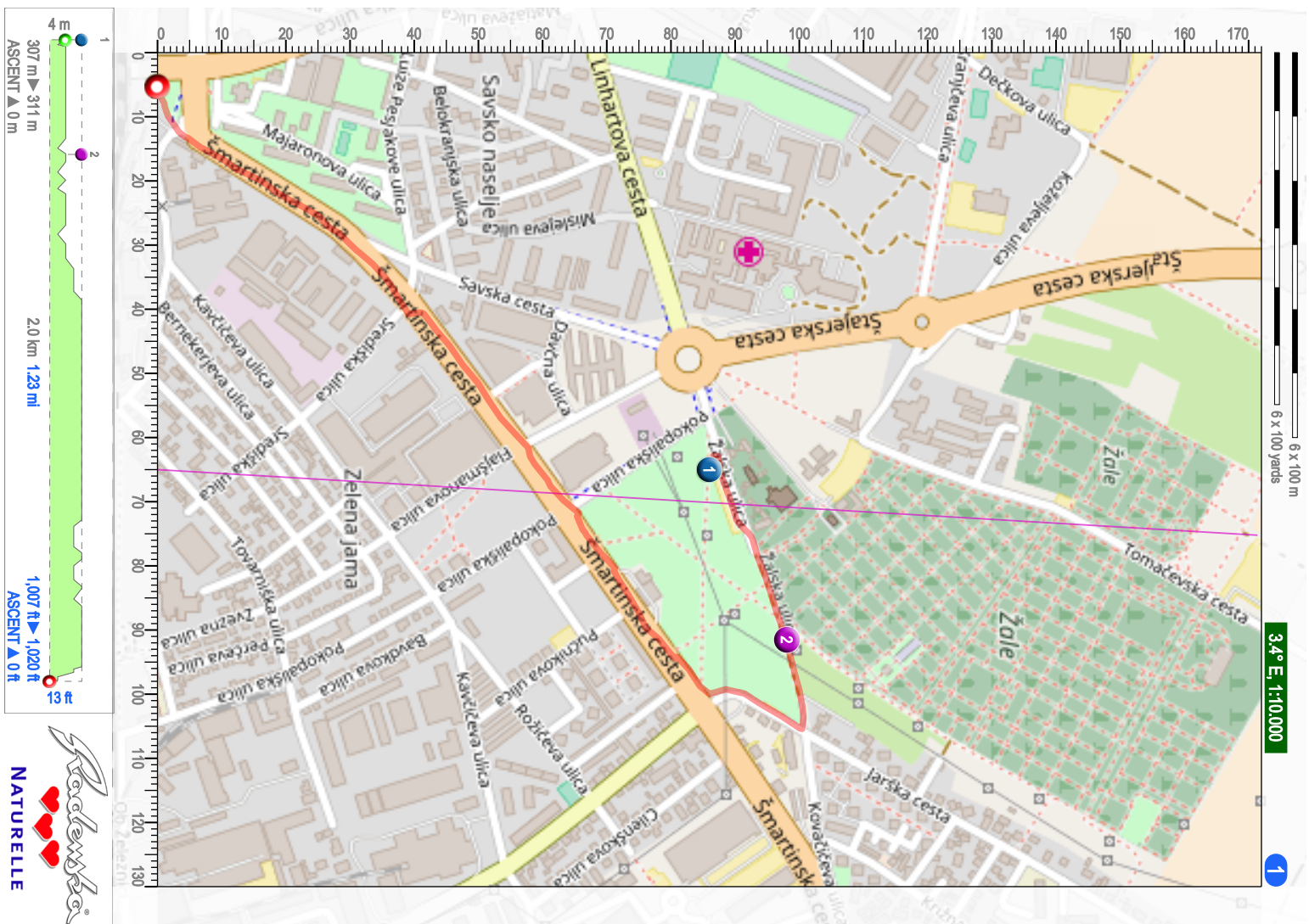
map 4

- 1 • **Ljubljanska opera** • Ljubljanska opera je opera hiša, ki stoji ob križišču Županičeve ulice in Cankarjeve ceste v Ljubljani. Postopje je bilo zgrajeno kot Deželno gledališče, danes pa v njem domuje Slovensko narodno gledališče Opera in balet Ljubljana. ☀
- 2 • **Grad Tivoli** • Grad Tivoli (tudi grad Podturn ali dvorec Tivoli) je dvorec v ljubljanskem parku Tivoli, ki stoji ob vznožju hriba Rožnik. Dobro je viden iz središča mesta, saj kot podaljšek Cankarjeve ceste vodi do njega Jakopičovo sprehajališče. ☀
- 3 • **Park Tivoli s Tivoljskim gradom** • Park Tivoli je največji park v Ljubljani, kjer je tudi Tivoljski grad. ☀
- 4 • **Nebotičnik, Ljubljana** • Nebotičnik je ena izmed najbolj prepoznanih zgradb v Ljubljani. ☀

map 5


- 1 • **Stanovanjski poslovni kompleks** • Barvita stavba, nenavadne trikotne oblike v bližini Železniške postaje Ljubljana. ☀
- 2 • **Breze** • Sredi stanovanjskih naselij in poslovnih zgradb so bile na travnatih površinah posejane breze. ☀

map 6



6 x 100 m

3.4° E, 1:10,000



POHOD PO LJUBLJANI, DECEMBER 2016

V decembru 2016 smo se odpravili na pohod po Ljubljani s pomočjo GPS sledi, ki smo jo ustvarili z namenom, da bi si ogledali nekatere turistične znamenitosti Ljubljane, začutili gospodarski, kulturni, arhitekturni, umetniški, prometni utrip mesta. V tem obdobju je bila Ljubljana praznično okrašena za božične in novoletne praznike, kar jo je polepšalo in ti dogodki so ljudi privabili v stari del Ljubljane. Le-ti so se zadrževali okoli prazničnih stojnic, kjer jim je bila na voljo različna ponudba trgovskega blaga. Izpostavili bi predvsem naslednje stojnice: različne jedi iz krompirja v stilu fast fooda, sadje in zelenjava, izdelki iz medu ... Svoj lonček pa so pristavili tudi gostinci, ki so na žaru pekli mesnate izdelke: klobase, pleskavice, čevapčiče ... Na teh stojnicah pa je bilo mogoče potešiti tudi žejo.



Centralno pokopališče žale • CENTRALNO POKOPALIŠČE ŽALE JE NA VEČJE POKOPALIŠČE V LJUBLJANI IN LJUBLJANI. SPADA POD CENTRNO SKUPNOST BEŽIGRAD IN V MESTNO OBČINO LJUBLJANI. DELUJE V SKLOPU PODJETJA ŽALE JAVNO POUJETJE, KI JE 2006 SLAVILO 100 LET.



Pršernov trg • PRŠERNOV TRG JE EDEN IZMED KRIZIŠČNIH TRGOV V LJUBLJANI IN LJUBLJANI. PO SLOVENSKEM PESNIKU FRANCETU PREŠERNU NAHAJA SE NAD LEVIM BREGOM LJUBLJANICE OB TROMOSTOVJU NASPROTI SREDNJEVEŠKEGA MESTNEGA JEDRA.



Botanični vrt Univerze v Ljubljani • BOTANIČNI VRT UNIVERZE V LJUBLJANI, USTANOVILJEN LETA 1810 (S PRVOTNIM IMENOM VRT DOMOVINSKE FLORE) JE NAJSTAREJŠA KULTURNA, ZNANSTVENA IN IZOBRAŽEVALNA USTANOVA Z NEPEKINJENIMI DELOVANJEM V SLOVENIJI.



Železniška postaja Ljubljana • ŽELEZNIŠKA POSTAJA LJUBLJANA JE ENA IZMED ŽELEZNIŠKIH POSTAJ V SLOVENIJI, KI OSKRBUJE MESTO LJUBLJANA. POSTAJA PREDSTAVLJA NAJPOMBENEJŠE ŽELEZNIŠKO KRZIŠČE V DRŽAVI. STOJI NA TRGU OSVOBODILNE FRONTE, OB SEVERNEM ROBU STAREGA MESTNEGA JEDRA, NA PLOŠČADI PRED NJO JE GLAVNA AVTOBUSNA POSTAJA.



Mestna hiša • MESTNA HIŠA V LJUBLJANI JE BILA ZGRAJENA V POZNEM 15. STOLETIJU (1484). STAVBENIK JE BIL PETER BEZLAJ. IBARČONO PODOBO, KAKRŠNA JE SEDA, JE DOBILA MED 1717 IN 1719. TAKRAT JO JE DOZIDAL IN UREDIL STAVBENIK GEGOR MAČEK STAREJŠI.




Ljubljanski grad • LJUBLJANSKI GRAD JE LJUBLJANSKA SREDNJEVEŠKA ARHITEKTURNA ZNAMENITOST, KI STOJINA GRAJSKEM GRČUJU.



Trg Osvobodilne fronte • TRG OSVOBODILNE FRONTE (TUDI TRG OF) JE EDEN IZMED NAJDALJŠIH TRGOV V LJUBLJANI; POIMENOVAN JE PO OSVOBODILNI FRONTI.



Mestni trg • MESTNI TRG JE EDEN IZMED TRGOV V LJUBLJANI. MESTNI, STARI IN GORNJI TRG PREDSTAVLJAJO STARO MESTNO JEDRO.



Čevljarški most • ČEVLJARŠKI MOST (TUDI SUŠARŠKI MOST) JE EDEN IZMED LJUBLJANSKIH MOSTOV, KI PREČKAJO REKO LJUBLJANICO IN SICER NA MESTU, KJER SE REKA NAJBOLJ PRIBLIŽA GRAJSKEMU GRČUJU IN JE TUDI NAJOŽJA STRUGA.



3 Kongresni trg • KONGRESNI TRG JE EDEN IZMED OSREDNJIH TRGOV V LJUBLJANI. NA ZAHODNI STRANI TRG OMEJUIJE SLOVENSKA CESTA, NA SEVERNI PA PODALŠEK SUBEJVE ULICE. OB KONGRESNEM TRGU SE RAZPROSTIRA PARK ZVEZDA.



3 **5** Predsedniška palača Ljubljana • PREDSEDNIŠKA PALAČA ALI VLADNA PALAČA JE SEDEŽ URADA PREDSEDNIKA REPUBLIKE SLOVENIJE IN GENERALNEGA SEKRETARIATA VLADE REPUBLIKE SLOVENIJE.



4 **1** Ljubljanska opera • LJUBLJANSKA OPERA JE OPERNA HIŠA, KI STOJI OB KRZIŠČU ŽUPANIČEVE ULICE IN ČANKARJEVE CESTE V LJUBLJANI. POSLOPJE JE BILO ZGRAJENO KOT DEZELNO GLEDALIŠČE. DANES PA V NIEM DOMUJE SLOVENSKO NARODNO GLEDALIŠČE OPERA IN BALET LJUBLJANA.



4 **2** Grad Tivoli • GRAD TIVOLI (TUDI GRAD PODTUPN ALI DVOREC TIVOLI) JE DVOREC V LJUBLJANSKEM PARKU TIVOLI, KI STOJI OB VZNOŽJU HRIBA ROŽNIK. DOBRO JE VIDENI IZ SREDIŠČA MESTA, SAJ KOT PODALŠEK ČANKARJEVE CESTE VODI DO NIEGA JAKOPIČEVO SPREHAJLIŠČE.



4 **3** Park Tivoli s Tivolskim gradom • PARK TIVOLI JE NAIVEČJI PARK V LJUBLJANI, KIJER JE TUDI TIVOLSKI GRAD.



4 **4** Nebotičnik Ljubljana • NEBOTIČNIK JE ENA IZMED NAJBOLJ PREPOZNAVNIH ZGRADB V LJUBLJANI.

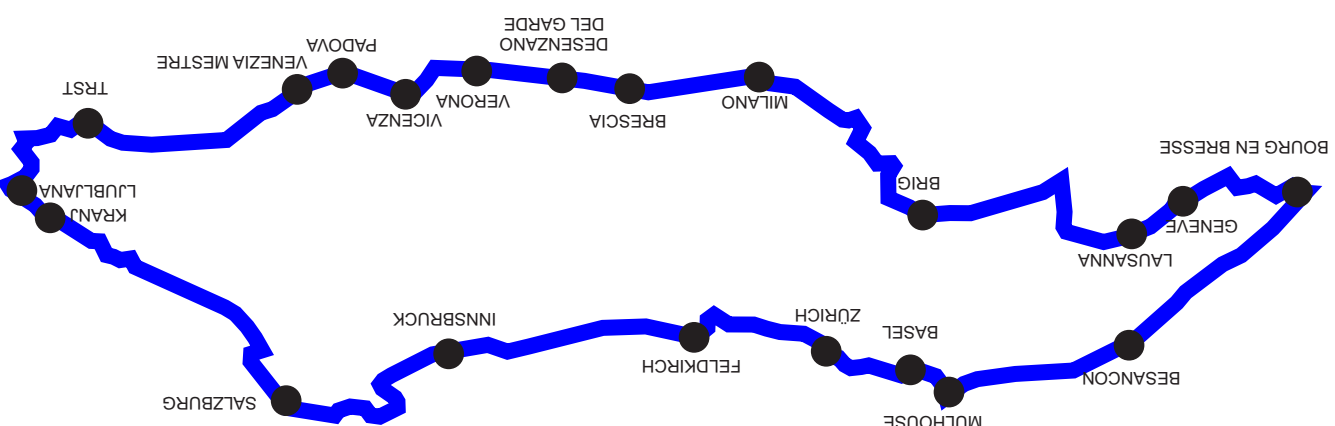
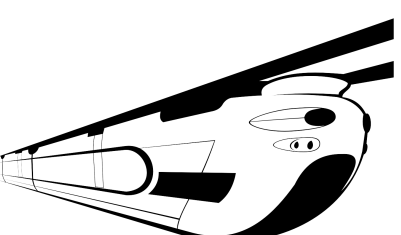


5 **1** Stanojeviški poslovni kompleks • BARVITA STAVBA, NENAVADNE



5 **2** TRIKOTNE OBLIKE V BLIŽINI ŽELEZNIŠKE POSTAJE LJUBLJANA BREZE • SREDI STANOVANJSKIH NASELJI IN POSLOVNIH ZGRADB SO BILE NA TRAVNATIH POUVRINAH POSEJANE BREZE.

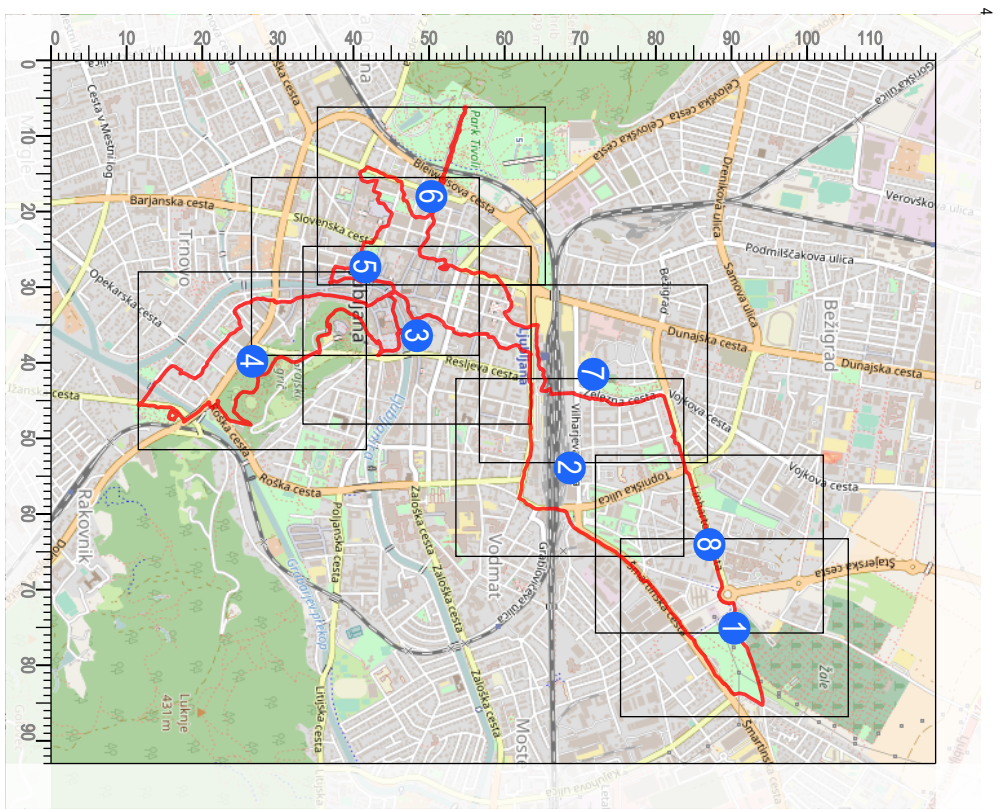
Z VLAKOM OKOLI ALP



306 m ▲ 398 m
ASCENT 135 m

15.5 km 9.61 mi

1,004 ft ▲ 1,306 ft
ASCENT 443 ft



Z vlakom okoli Alp

14. mednarodni festival „Več znanja za več turizma“

AVTORJI: Projektna skupina: Z vlakom okoli

Alp,

Srednja ekonomska, storitvena in gradbena
šola,

ŠC Kranj, januar 2017

ZAKAJ Z VLAKOM OKOLI ALP?

Bi želeli potovati po krajih, ki obkrožajo Alpe?


Radi potujete z vlakom?

Vas zanimajo turistične znamenitosti, zgodovina,
geografske značilnosti ... mest ob železniški
progi?

Bi želeli s pomočjo pametnega telefona,
na katerem imate naloženo aplikacije Viewranger,
obiskati ta mesta in se po
njih sprehajali kot domačini?

Bi želeli posedeti v teh mestih in
opazovati njihov utrip ...?

Z VLAKOM OKOLI ALP



LJUBLJANA
(SLOVENIJA)

<http://lebinca.com/alpe>